

BOLETIM EPIDEMIOLÓGICO

COVID-19: Doença causada pelo coronavírus – 19

segunda-feira, 7 de junho de 2021



SAÚDE



MINAS GERAIS
GOVERNO DIFERENTE.
ESTADO EFICIENTE.



CENÁRIO EM MINAS GERAIS - COVID-19 CORONAVÍRUS

Total de Casos Confirmados

1.623.944

Casos em Acompanhamento

94.089

Casos Recuperados

1.488.182

Óbitos Confirmados

41.673

Fonte: Painel COVID-19 MG/Sala de Situação/SubVS/SES/MG. Dados parciais, sujeitos a alterações.

TOTAL DE CASOS CONFIRMADOS: soma dos casos confirmados que não evoluíram para óbito e dos óbitos confirmados por COVID-19.

CASOS RECUPERADOS: casos confirmados de COVID-19 que receberam alta hospitalar e/ou cumpriram isolamento domiciliar de 10 dias E estão há 72h assintomáticos (sem a utilização de medicamentos sintomáticos) E sem intercorrências.

CASOS EM ACOMPANHAMENTO: casos confirmados de COVID-19 que não evoluíram para óbito, cuja condição clínica permanece sendo acompanhada ou aguarda atualização pelos municípios.

ÓBITOS CONFIRMADOS: óbitos confirmados para COVID-19.



Nº de Casos Confirmados nas Últimas 24h

2.049



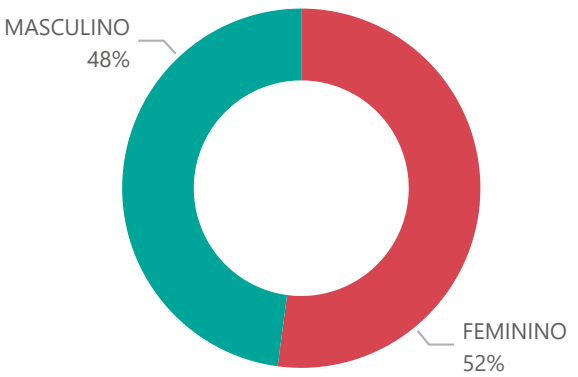
Nº de Óbitos Confirmados nas Últimas 24h

63

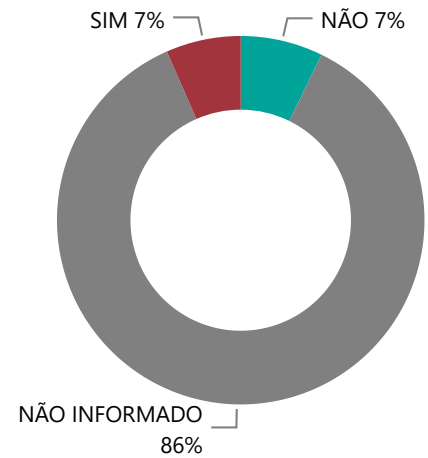
Observação: o "número de casos e óbitos confirmados nas últimas 24h" pode não retratar a ocorrência de novos casos no período, mas o total de casos notificados à SES/MG nas últimas 24h.

1 PERFIL EPIDEMIOLÓGICO DOS CASOS CONFIRMADOS DE COVID-19 QUE NÃO EVOLUÍRAM PARA ÓBITO, MG, 2020-2021

Quantidade de Casos por Sexo

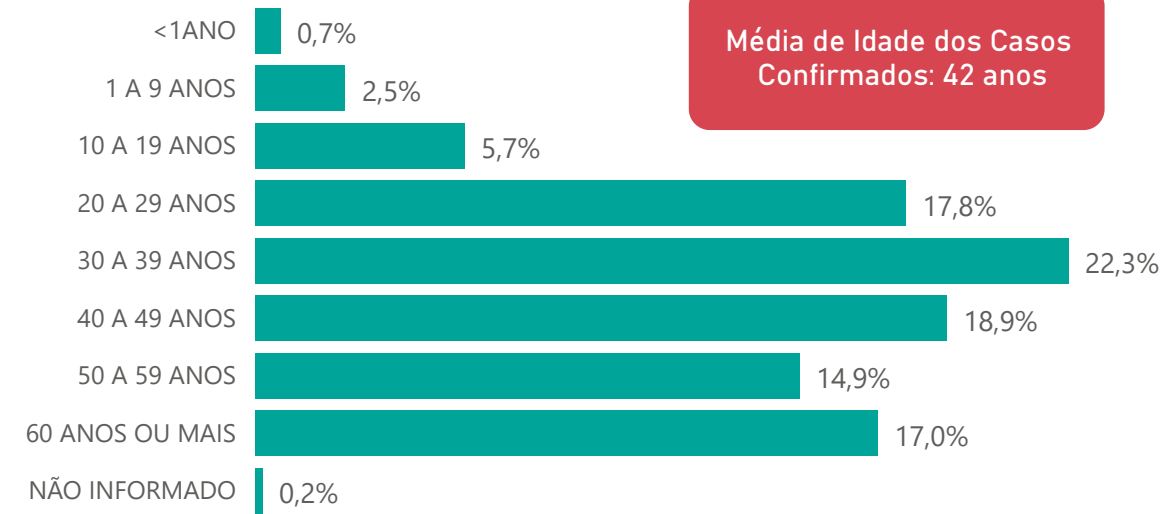


Apresenta Fator de Risco (Comorbidade*)

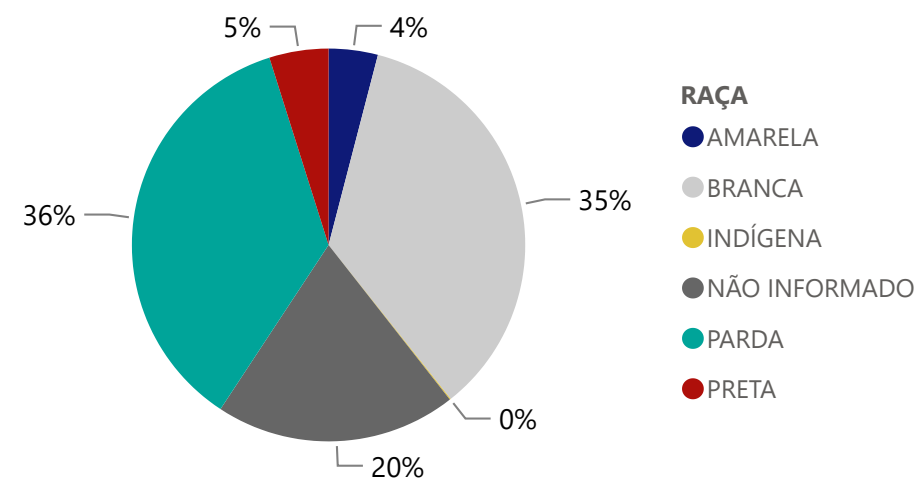


*Dados parciais, aguardando atualização dos municípios.


Quantidade de casos por Faixa Etária



Notificações por Raça



Municípios Afetados



2 DADOS DE HOSPITALIZAÇÃO E ISOLAMENTO DOMICILIAR DOS CASOS CONFIRMADOS DE COVID-19, MG, 2020-2021

Internados*



141.305

Isolamento Domiciliar



1.482.639

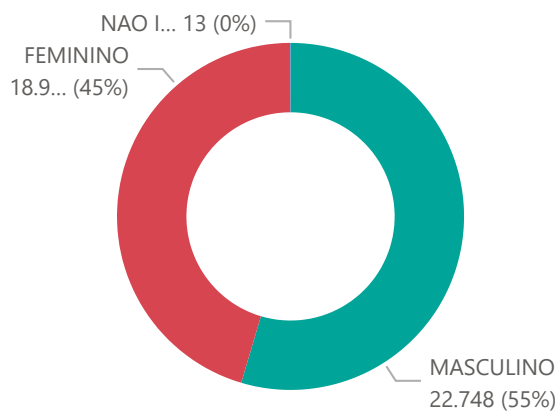
*Casos confirmados de COVID-19 que precisaram de internação hospitalar na rede pública ou privada de Minas Gerais. Dados cumulativos, registrados desde o início da pandemia.

Fonte: Sala de Situação/SubVS/SES-MG; E-SUS VE; SIVEP-Gripe. Dados parciais, sujeitos a alterações.

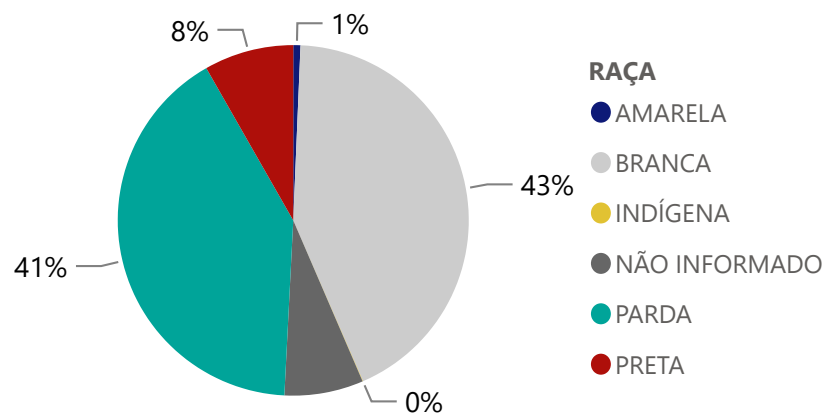


Fonte: Painel COVID-19 MG/ Sala de Situação/SubVS/SES-MG; E-SUS VE; SIVEP-Gripe. Dados parciais, sujeitos a alterações.

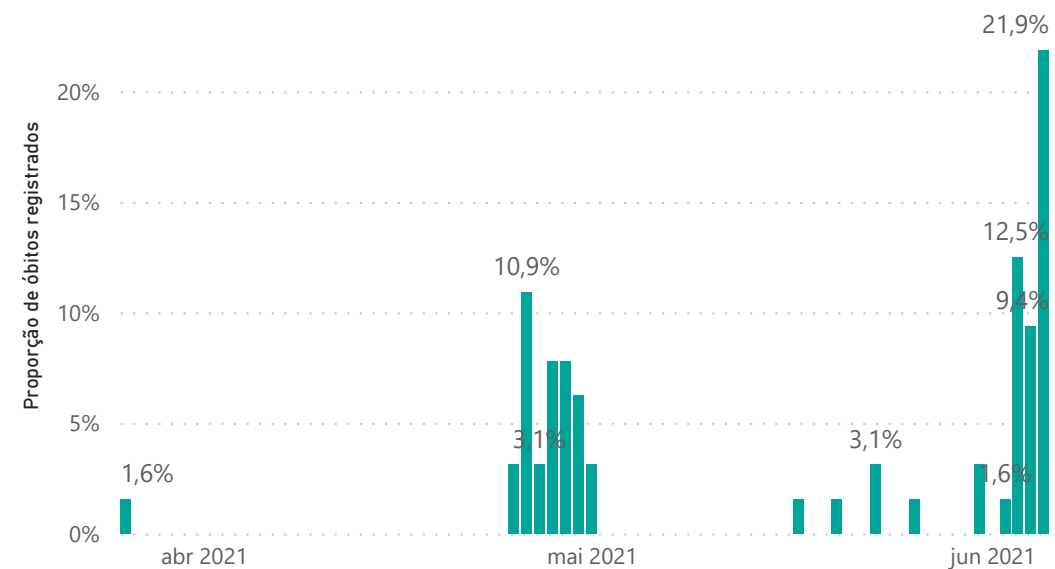
Quantidade de Óbitos por Sexo



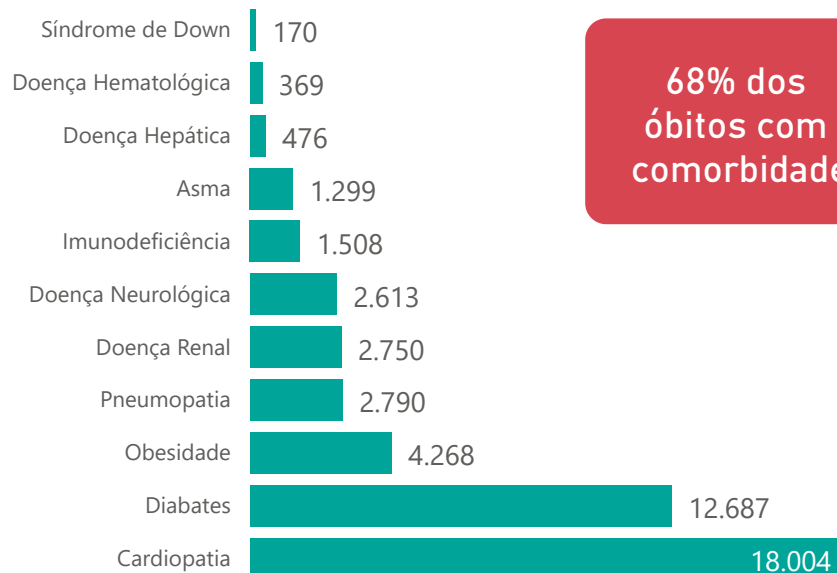
Notificações por Raça



Óbitos Registrados nas Últimas 24 Horas, por Data de Ocorrência



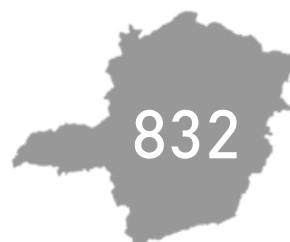
Comorbidade*



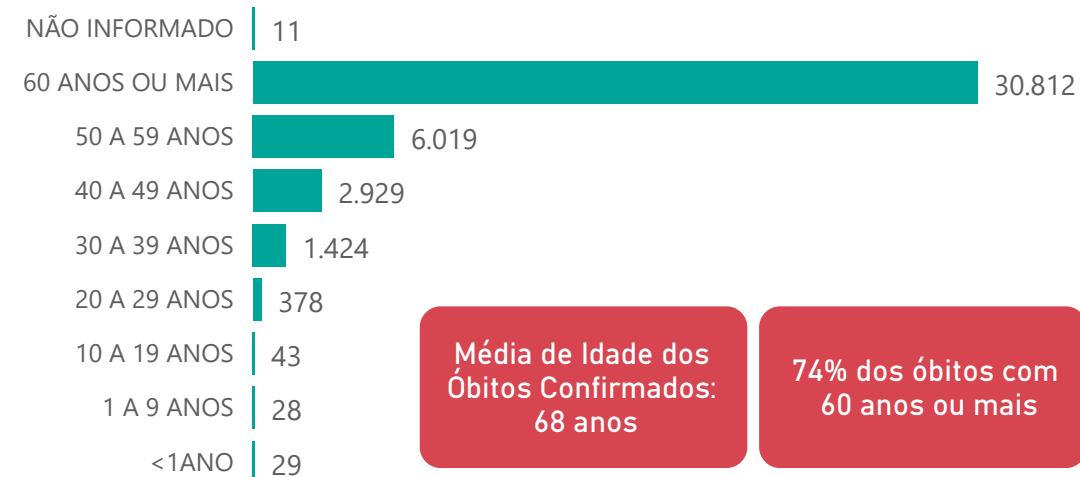
68% dos óbitos com comorbidade

2,6%

Nº de Municípios com Óbitos



Quantidade de Óbitos por Faixa Etária



Média de Idade dos Óbitos Confirmados: 68 anos

74% dos óbitos com 60 anos ou mais

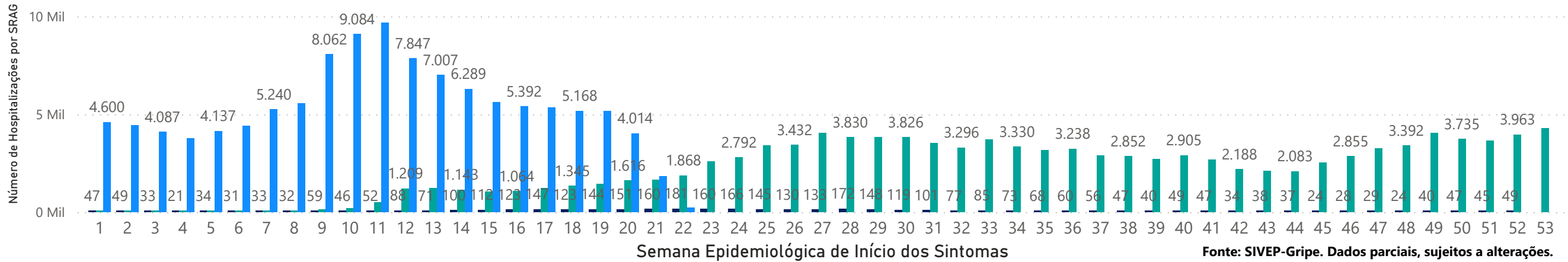
*Os casos que evoluíram a óbito podem ter mais de uma comorbidade.

4

HOSPITALIZAÇÕES POR SÍNDROME RESPIRATÓRIA AGUDA GRAVE (SRAG) 2019-2021

NÚMERO DE HOSPITALIZAÇÕES POR SÍNDROME RESPIRATÓRIA AGUDA GRAVE (SRAG) SEGUNDO SEMANA EPIDEMIOLÓGICA (SE) DE INÍCIO DE SINTOMAS, MG, 2019 - 2021

ANO ● 2019 ● 2020 ● 2021



5 DADOS LABORATORIAIS DE COVID-19, REDE PÚBLICA-MG 2020-2021



Fonte: GAL/FUNED. COES MINAS/COVID-19/SESMG. Dados parciais, sujeitos a alterações.

*Não apresentaram resultado que pode ser concluído como positivo ou negativo.

6 DADOS DE VACINAÇÃO

TOTAL DE DOSES APLICADAS EM MG

1ª DOSE

4.979.779

2ª DOSE

2.396.157

DOSES RECEBIDAS PELO MS



10.040.564

DOSES ENVIADAS PARA AS URS



10.003.161

DOSES ENVIADAS PARA OS MUNICÍPIOS



9.454.955

DISTRIBUIÇÃO DE CASOS E ÓBITOS CONFIRMADOS DA COVID-19 SEGUNDO LOCAL DE RESIDÊNCIA, MINAS GERAIS, 2020-2021

Local de Residência	Casos*	Óbitos	Doses 1 Aplicadas	Doses 2 Aplicadas
ABADIA DOS DOURADOS	380	14	1752	844
ABAETE	1.063	26	5094	2796
ABRE CAMPO	973	16	3596	1348
ACAIACA	210	11	1553	492
ACUCENA	695	28	2249	1190
AGUA BOA	488	7	2304	1268
AGUA COMPRIDA	160	8	791	408
AGUANIL	546	8	1413	738
AGUAS FORMOSAS	859	31	3763	2049
AGUAS VERMELHAS	364	7	2646	1355
AIMORES	1.775	58	5473	3695
AIURUOCA	254	7	2090	1060
ALAGOA	428	6	845	433
ALBERTINA	203	7	873	375
ALEM PARAIBA	2.832	137	11026	4700
ALFENAS	7.261	151	19705	7674
ALFREDO VASCONCELOS	364	12	1493	718
ALMENARA	3.745	44	8051	4583
ALPERCATA	430	20	1647	992
ALPINOPOLIS	1.096	26	4575	2092
ALTEROSA	604	31	4285	1977
ALTO CAPARAO	369	8	1058	612
ALTO JEQUITIBA	644	10	2132	957
ALTO RIO DOCE	301	23	3575	1793
ALVARENGA	421	4	1075	580
ALVINOPOLIS	586	20	4074	2210
ALVORADA DE MINAS	240	1	702	368
AMPARO DO SERRA	134	7	1538	659
ANDRADAS	3.062	91	9739	4570
ANDRELANDIA	199	7	2827	1150
ANGELANDIA	93	1	1373	794
ANTONIO CARLOS	566	13	2772	1507
ANTONIO DIAS	528	22	2276	898
ANTONIO PRADO DE MINAS	153	5	798	363
ARACAI	69	1	663	388
ARACITABA	69	8	748	392
ARACUAI	1.430	36	8195	3817
ARAGUARI	13.756	367	27637	11076
ARANTINA	153	3	1044	390
ARAPONGA	377	6	1433	756
ARAPORA	1.716	26	1542	926
ARAPUA	231	2	1011	665
ARAUJOS	647	9	1832	822
ARAXA	11.368	178	23483	11849
ARCEBURGO	908	24	2689	1220
ARCOS	4.513	107	9370	4235
AREADO	669	17	3679	1759
ARGIRITA	244	5	918	454
ARICANDUVA	83	0	1108	687
ARINOS	584	15	3803	1802
ASTOLFO DUTRA	1.259	20	3630	1678
ATALEIA	1.049	8	3657	2945
AUGUSTO DE LIMA	230	8	1148	604
BAEPENDI	1.313	12	5544	3140
BALDIM	563	17	1961	919
BAMBUI	1.378	23	6520	3493
BANDEIRA	444	9	1227	647
BANDEIRA DO SUL	364	10	1394	594
BARAO DE COCAIS	3.383	60	6542	3214
BARAO DE MONTE ALTO	180	10	1709	962
BARBACENA	6.862	235	37062	21525
BARRA LONGA	344	9	1819	885
BARROSO	1.536	43	5520	2554
BELA VISTA DE MINAS	741	22	1798	858
BELMIRO BRAGA	174	3	923	509
BELO HORIZONTE	206.985	5.193	766951	369198
BELO ORIENTE	2.424	58	4751	2194
BELO VALE	697	10	2614	1087
BERILO	130	1	4905	1048
BERIZAL	124	1	1361	493
BERTOPOLIS	287	0	1637	917
BETIM	26.341	1.056	79620	35763
BIAS FORTES	100	3	1600	523
BICAS	1.287	42	4195	2075
BIQUINHAS	105	1	844	482
BOA ESPERANCA	3.532	96	10107	4967
BOCAINA DE MINAS	165	7	1288	622
BOCAIUVA	1.975	51	9784	4406
BOM DESPACHO	3.592	68	9381	5516
BOM JARDIM DE MINAS	441	3	1891	931
BOM JESUS DA PENHA	520	12	1176	610
BOM JESUS DO AMPARO	198	6	1634	626
BOM JESUS DO GALHO	553	27	3779	2001
BOM REPOUSO	834	19	2375	1090
BOM SUCESSO	771	5	5007	2283
BONFIM	350	13	3242	1357
BONFINOPOLIS DE MINAS	395	12	1420	918
BONITO DE MINAS	49	0	2543	1051
BORDA DA MATA	1.274	41	5801	2283
BOTELHOS	1.404	19	3757	1689
BOTUMIRIM	210	3	1292	558
BRAS PIRES	186	7	1356	686
BRASILANDIA DE MINAS	1.089	16	2709	1082
BRASILIA DE MINAS	931	8	7130	4208
BRAUNAS	193	7	1484	709
BRAZOPOLIS	736	28	3507	1780
BRUMADINHO	3.169	73	9667	4243
BUENO BRANDAO	644	23	2935	1489
BUENOPOLIS	294	11	2331	1244
BUGRE	346	12	1187	546
BURITIS	1.538	33	4146	2170
BURITIZEIRO	1.124	30	5063	2265
CABECEIRA GRANDE	354	5	1312	720
CABO VERDE	557	7	3031	1380
CACHOEIRA DA PRATA	217	9	1022	565
CACHOEIRA DE MINAS	552	8	2959	1486
CACHOEIRA DE PAJEU	462	8	1837	928
CACHOEIRA DOURADA	137	2	821	406
CAETANOPOLIS	815	14	2403	1271
CAETE	1.739	50	10356	3851
CAIANA	125	7	1137	595
CAJURI	346	2	1261	661
CALDAS	693	25	3966	2077
CAMACHO	47	2	770	386
CAMANDUCAIA	2.708	54	4424	2267
CAMBUI	3.145	50	7190	3253
CAMBUQUIRA	560	16	3922	1855
CAMPANARIO	206	3	937	529
CAMPANHA	1.438	29	4391	1873
CAMPESTRE	1.329	30	4996	2352
CAMPINA VERDE	1.045	27	4476	2278
CAMPO AZUL	210	0	853	482
CAMPO BELO	5.785	156	12157	6572
CAMPO DO MEIO	763	14	3173	1199
CAMPO FLORIDO	810	10	1416	672
CAMPOS ALTOS	958	17	2764	1248
CAMPOS GERAIS	1.572	29	7364	3591
CANA VERDE	447	6	1593	884
CANAA	228	1	1261	752
CANAPOLIS	842	20	2496	1204
CANDEIAS	593	15	4134	1328
CANTAGALO	169	2	988	534
CAPARAO	323	5	976	481
CAPELA NOVA	146	4	1442	719
CAPELINHA	1.777	23	7617	3158
CAPETINGA	678	19	1788	973
CAPIM BRANCO	645	14	2071	755
CAPIVOPOLIS	1.872	36	3882	2061
CAPITAO ANDRADE	340	17	1501	692
CAPITAO ENEAS	918	14	2163	1063
CAPITOLIO	737	28	2207	1174
CAPUTIRA	795	14	2295	1335

Local de Residência	Casos*	Óbitos	Doses 1 Aplicadas	Doses 2 Aplicadas
CARAI	944	15	4009	2913
CARANAIBA	111	4	956	516
CARANDAI	1.567	39	5439	3005
CARANGOLA	3.194	84	7694	4591
CARATINGA	8.070	238	20303	10060
CARBONITA	413	5	1993	943
CAREACU	426	10	1813	884
CARLOS CHAGAS	2.219	28	4457	2233
CARMESIA	83	0	870	526
CARMO DA CACHOEIRA	386	8	2603	1146
CARMO DA MATA	607	5	2635	1441
CARMO DE MINAS	772	19	2903	1391
CARMO DO CAJURU	878	32	4774	1956
CARMO DO PARANAIBA	2.515	89	8613	4322
CARMO DO RIO CLARO	1.049	44	4860	2446
CARMOPOLIS DE MINAS	1.736	38	4112	2009
CARNEIRINHO	958	30	1895	1017
CARRANCAS	320	6	1206	556
CARVALHOPOLIS	184	3	1026	620
CARVALHOS	175	2	1377	635
CASA GRANDE	67	4	606	352
CASCALHO RICO	94	3	859	469
CASSIA	1.050	36	4396	2206
CATAGUASES	6.296	212	20391	8874
CATAS ALTAS	464	12	1218	568
CATAS ALTAS DA NORUEGA	87	4	870	509
CATUJI	478	4	1233	536
CATUTI	183	3	1404	561
CAXAMBU	1.259	26	6091	2908
CEDRO DO ABAETE	19	0	443	264
CENTRAL DE MINAS	642	28	1584	1030
CENTRALINA	792	33	2397	1200
CHACARA	197	9	1159	462
CHALE	587	9	1567	715
CHAPADA DO NORTE	160	3	3853	1154
CHAPADA GAUCHA	741	7	2498	1453
CHIADOR	288	7	846	434
CIPOTANEA	369	16	1704	1001
CLARAVAL	436	1	1003	497
CLARO DOS POCOES	346	7	2053	949
CLAUDIO	3.411	56	5362	2176
COIMBRA	448	6	1940	888
COLUNA	312	6	2257	1086
COMENDADOR GOMES	339	4	764	368
COMERCINHO	229	6	1753	1084
CONCEICAO DA APARECIDA	423	9	2685	1199
CONCEICAO DA BARRA DE MINAS	182	2	1036	540
CONCEICAO DAS ALAGOAS	3.747	120	4417	1839
CONCEICAO DAS PEDRAS	133	2	783	405
CONCEICAO DE IPANEMA	340	2	1059	532
CONCEICAO DO MATO DENTRO	2.680	33	5213	1847
CONCEICAO DO PARA	267	8	1330	626
CONCEICAO DO RIO VERDE	886	15	3302	1647
CONCEICAO DOS OUROS	801	26	2041	1408
CONEGO MARINHO	98	2	1644	931
CONFINS	445	10	1744	907
CONGONHAL	885	22	2838	1465
CONGONHAS	6.918	85	10961	6053
CONGONHAS DO NORTE	94	2	1051	632
CONQUISTA	499	9	2001	852
CONSELHEIRO LAFAIETE	12.175	233	24589	13100
CONSELHEIRO PENA	1.450	25	4585	2798
CONSOLACAO	49	3	565	287
CONTAGEM	34.508	1.530	140525	56524
COQUEIRAL	585	16	2238	1117
CORACAO DE JESUS	564	16	5480	2640
CORDISBURGO	330	11	2343	1195
CORDISLANDIA	138	2	800	451
CORINTO	1.030	41	5087	2078
COROACI	397	9	2560	1264
COROMANDEL	1.834	91	6665	3225
CORONEL FABRICIANO	12.257	296	19940	11839
CORONEL MURTA	205	5	1915	1015
CORONEL PACHECO	183	9	939	446
CORONEL XAVIER CHAVES	244	4	1019	510
CORREGO DANTA	137	6	1123	558
CORREGO DO BOM JESUS	373	7	1291	665
CORREGO FUNDO	560	5	1213	474
CORREGO NOVO	261	10	670	335
COUTO DE MAGALHAES DE MINAS	73	2	1181	606
CRISOLITA	187	3	1180	635
CRISTAIS	1.064	23	2812	1569
CRISTALIA	241	1	1139	446
CRISTIANO OTONI	391	13	1227	544
CRISTINA	455	6	2606	1225
CRUCILANDIA	263	3	1753	863
CRUZEIRO DA FORTALEZA	240	6	966	470
CRUZILIA	1.030	30	4263	1955
CUPARAQUE	415	5	1079	520
CURRAL DE DENTRO	554	9	1615	639
CURVELO	4.065	226	21222	9039
DATAS	413	11	1081	546
DELFIN MOREIRA	398	21	1849	792
DELFINOPOLIS	334	4	1733	890
DELTA	1.138	22	1082	604
DESCOBERTO	355	6	1315	680
DESTERRO DE ENTRE RIOS	323	10	2217	1169
DESTERRO DO MELO	108	1	834	559
DIAMANTINA	3.214	50	11400	5880
DIOGO DE VASCONCELOS	103	0	1121	576
DIONISIO	327	12	2136	1236
DIVINESIA	253	8	1147	394
DIVINO	1.214	29	4899	1872
DIVINO DAS LARANJEIRAS	260	11	1319	752
DIVINOLANDIA DE MINAS	269	7	1553	846
DIVINOPOLIS	13.114	433	57294	27129
DIVISA ALEGRE	289	10	1169	621
DIVISA NOVA	429	12	1649	728
DIVISOPOLIS	359	5	1839	1163
DOM BOSCO	236	7	1008	520
DOM CAVATI	478	17	1680	797
DOM JOAQUIM	583	6	1174	647
DOM SILVERIO	336	13	1741	966
DOM VICOSO	169	2	1046	460
DONA EUSEBIA	846	12		

DISTRIBUIÇÃO DE CASOS E ÓBITOS CONFIRMADOS DA COVID-19 SEGUNDO LOCAL DE RESIDÊNCIA, MINAS GERAIS, 2020-2021

Local de Residência	Casos*	Óbitos	Doses 1 Aplicadas	Doses 2 Aplicadas	Local de Residência	Casos*	Óbitos	Doses 1 Aplicadas	Doses 2 Aplicadas	Local de Residência	Casos*	Óbitos	Doses 1 Aplicadas	Doses 2 Aplicadas
LAGOA DOURADA	718	13	2550	1049	PEDRA BONITA	318	7	1143	541	SAO FRANCISCO	1.122	32	12631	4587
LAGOA FORMOSA	1.761	54	5888	2804	PEDRA DO ANTA	119	0	1061	570	SAO FRANCISCO DE PAULA	317	6	1704	941
LAGOA GRANDE	756	30	1852	907	PEDRA DO INDAIA	182	7	874	485	SAO FRANCISCO DE SALES	494	20	1112	611
LAGOA SANTA	4.991	106	13126	6527	PEDRA DOURADA	155	1	576	329	SAO FRANCISCO DO GLORIA	355	6	1505	690
LAJINHA	2.210	37	3772	1635	PEDRALVA	301	9	2963	1421	SAO GERALDO	848	21	2875	1351
LAMBARI	1.330	34	5031	2088	PEDRAS DE MARIA DA CRUZ	188	6	2267	892	SAO GERALDO DA PIEDADE	244	10	1218	462
LAMIM	82	3	929	463	PEDRINOPOLIS	362	8	1033	551	SAO GERALDO DO BAIXO	157	7	825	440
LARANJAL	543	15	2281	988	PEDRO LEOPOLDO	4.226	138	12936	6228	SAO GONCALO DO ABAETE	332	12	1673	719
LASSANCE	342	3	1665	591	PEDRO TEIXEIRA	25	0	531	260	SAO GONCALO DO PARA	455	19	2539	1214
LAVRAS	6.300	109	25655	11482	PEQUERI	155	3	1041	477	SAO GONCALO DO RIO ABAIXO	1.147	23	3278	1312
LEANDRO FERREIRA	212	5	982	486	PEQUI	295	8	1159	577	SAO GONCALO DO RIO PRETO	171	4	944	515
LEME DO PRADO	147	3	1328	546	PERDIGAO	853	11	1751	801	SAO GONCALO DO SAPUCAI	1.765	35	4942	2210
LEOPOLDINA	4.309	102	13459	7125	PERDIZES	1.209	20	2536	1192	SAO GOTARDO	2.738	67	7213	2519
LIBERDADE	165	6	1630	842	PERDOES	1.402	21	5204	2337	SAO JOAO BATISTA DO GLORIA	922	23	1991	968
LIMA DUARTE	699	45	4860	2113	PERQUITO	549	21	1520	716	SAO JOAO DA LAGOA	125	3	1007	518
LIMEIRA DO OESTE	815	20	1553	793	PESCADOR	383	6	955	745	SAO JOAO DA MATA	233	9	777	332
LONTRA	417	8	1802	957	PIAU	114	11	907	431	SAO JOAO DA PONTE	502	21	7011	2368
LUISBURGO	279	14	1223	575	PIEADADE DE CARATINGA	552	21	1435	753	SAO JOAO DAS MISSOES	364	6	6449	5897
LUISLANDIA	131	2	1450	648	PIEADADE DE PONTE NOVA	185	8	1098	599	SAO JOAO DEL REI	6.420	168	24027	12171
LUMINARIAS	79	7	1265	631	PIEADADE DO RIO GRANDE	307	8	1553	690	SAO JOAO DO MANHUACU	612	24	1836	817
LUZ	1.210	28	4825	2131	PIEADADE DOS GERAIS	78	5	1641	698	SAO JOAO DO MANTENINHA	705	10	1317	679
MACHACALIS	561	9	1795	1091	PIMENTA	399	9	1988	913	SAO JOAO DO ORIENTE	727	19	1921	974
MACHADO	3.417	50	8889	4362	PINGO-D'AGUA	243	7	1047	496	SAO JOAO DO PACUI	37	2	905	501
MADRE DE DEUS DE MINAS	473	10	1395	596	PINTOPOLIS	87	3	1678	798	SAO JOAO DO PARAISO	1.509	17	4339	2206
MALACACHETA	986	18	3528	2423	PIRACEMA	108	9	1866	820	SAO JOAO EVANGELISTA	742	7	3740	1899
MAMONAS	287	5	1475	682	PIRAJUBA	571	19	1003	407	SAO JOAO NEPOMUCENO	1.693	24	6622	3144
MANGA	1.289	15	5046	2012	PIRANGA	461	26	5240	2966	SAO JOAQUIM DE BICAS	1.482	95	4886	2352
MANHUACU	5.473	165	20754	10119	PIRANGUCU	336	10	1499	741	SAO JOSE DA BARRA	524	12	1627	706
MANHUMIRIM	1.519	33	5350	2446	PIRANGUINHO	736	37	1963	911	SAO JOSE DA LAPA	2.135	38	4808	1901
MANTENA	2.892	76	5837	3101	PIRAPETINGA	2.149	24	2806	1203	SAO JOSE DA SAFIRA	381	9	674	360
MAR DE ESPANHA	1.059	29	2984	1593	PIRAPORA	4.685	59	12114	5989	SAO JOSE DA VARGINHA	180	1	1060	587
MARAVILHAS	439	4	1440	690	PIRAUBA	1.406	21	3287	1642	SAO JOSE DO ALEGRE	149	4	1058	481
MARIA DA FE	792	35	3355	1637	PITANGUI	1.818	81	5532	2822	SAO JOSE DO DIVINO	301	3	828	449
MARIANA	7.886	82	11794	5436	PIUMHI	2.927	58	8825	3517	SAO JOSE DO GOIABAL	369	9	1616	752
MARILAC	276	11	894	532	PLANURA	1.435	31	1993	973	SAO JOSE DO JACURI	197	2	1501	815
MARIO CAMPOS	1.038	44	2875	1077	POCO FUNDO	949	6	4824	2116	SAO JOSE DO MANTIMENTO	187	2	669	372
MARIPE DE MINAS	275	6	969	491	POCOS DE CALDAS	9.835	319	44003	21929	SAO LOURENCO	4.345	103	12026	7483
MARLIERIA	316	15	1109	471	POCRANE	499	7	2339	1247	SAO MIGUEL DO ANTA	344	12	1570	954
MARMELOPOLIS	74	2	760	405	POMPEU	2.790	39	5947	2664	SAO PEDRO DA UNIAO	261	7	1566	694
MARTINHO CAMPOS	986	28	3218	1659	PONTE NOVA	5.851	180	13542	8079	SAO PEDRO DO SUACUI	208	4	1382	816
MARTINS SOARES	257	9	1413	700	PONTO CHIQUE	233	12	944	537	SAO PEDRO DOS FERROS	413	10	2215	1115
MATA VERDE	511	8	1775	886	PONTO DOS VOLANTES	303	14	2584	1320	SAO ROMAO	178	5	2148	735
MATERLANDIA	149	1	1960	596	PORTEIRINHA	1.799	48	7948	4419	SAO ROQUE DE MINAS	625	13	1730	868
MATEUS LEME	2.189	70	7310	3375	PORTO FIRME	663	10	2811	1347	SAO SEBASTIAO DA BELA VISTA	401	9	1521	583
MATHIAS LOBATO	280	10	851	548	POTE	826	17	4424	1720	SAO SEBASTIAO DA VARGEM ALEGRE	203	2	787	443
MATIAS BARBOSA	1.560	42	3491	1745	POUSO ALEGRE	17.742	345	36359	19012	SAO SEBASTIAO DO ANTA	405	9	1075	596
MATIAS CARDOSO	230	8	2439	1363	POUSO ALTO	729	21	1954	951	SAO SEBASTIAO DO MARANHAO	319	1	2048	1012
MATIPO	1.008	23	3146	1265	PRADOS	715	16	2205	970	SAO SEBASTIAO DO OESTE	347	6	1586	761
MATO VERDE	778	12	3255	1246	PRATA	2.471	90	6200	2961	SAO SEBASTIAO DO PARAISO	4.513	194	17087	8538
MATOZINHOS	2.876	73	6654	3227	PRATAPOLIS	425	23	3007	1282	SAO SEBASTIAO DO RIO PRETO	122	2	452	340
MATUTINA	150	5	1471	1301	PRATINHA	230	2	1081	579	SAO SEBASTIAO DO RIO VERDE	257	4	685	313
MEDEIROS	188	2	841	382	PRESIDENTE BERNARDES	204	9	1684	833	SAO THOME DAS LETRAS	209	1	1375	547
MEDINA	922	19	4788	2823	PRESIDENTE JUSCELINO	124	3	1492	492	SAO TIAGO	498	10	2747	1383
MENDES PIMENTEL	679	9	1683	864	PRESIDENTE KUBITSCHEK	151	3	1251	372	SAO TOMAS DE AQUINO	324	20	1995	954
MERCES	450	15	3090	1471	PRESIDENTE OLEGARIO	712	26	4565	2016	SAO VICENTE DE MINAS	193	6	1768	928
MESQUITA	384	3	1553	831	PRUDENTE DE MORAIS	500	15	1731	820	SAPUCAI-MIRIM	339	3	1425	642
MINAS NOVAS	683	22	6269	2258	QUARTEL GERAL	118	2	923	437	SARDOA	401	9	1407	767
MINDURI	158	6	664	419	QUELUZITO	95	4	708	377	SARZEDO	1.748	68	5926	2585
MIRABELA	535	12	2794	1488	RAPOSOS	1.902	32	3769	1830	SEM-PEIXE	129	4	1054	679
MIRADOURO	668	8	2308	1124	RAUL SOARES	2.009	53	6660	3161	SENADOR AMARAL	615	7	1075	429
MIRAI	753	15	2742	1545	RECREIO	492	11	3209	1534	SENADOR CORTES	131	1	519	260
MIRAVANIA	10	0	1048	761	REDUTO	320	4	1321	684	SENADOR FIRMINO	364	7	2521	1112
MOEDA	292	10	1481	627	RESENDE COSTA	543	9	3072	1542	SENADOR JOSE BENTO	145	5	610	293
MOEMA	763	10	1921	980	RESPLENDOR	1.687	39	3967	2363	SENADOR MODESTINO GONCALVES	140	7	993	669
MONJOLOS	61	2	606	318	RESSAQUINHA	251	9	1578	840	SENHORA DE OLIVEIRA	196	5	1411	792
MONSENHOR PAULO	378	5	2202	999	RIACHINHO	357	6	1799	1007	SENHORA DO PORTO	79	1	960	494
MONTALVANIA	977	16	3188	1657	RIACHO DOS MACHADOS	308	5	1524	793	SENHORA DOS REMEDIOS	257	13	2689	1480
MONTE ALEGRE DE MINAS	1.452	32	4853	2553	RIBEIRAO DAS NEVES	15.396	561	43829	28509	SERICITA	528	2	1432	724
MONTE AZUL	1.152	26	5406	5324	RIBEIRAO VERMELHO	320	8	1218	554	SERITINGA	71	1	565	314
MONTE BELO	854	22	3474	1569	RIO ACIMA	988	29	1878	850	SERRA AZUL DE MINAS	90	0	601	404
MONTE CARMELO	4.010	155	10417	4405	RIO CASCA	953	37	3348	1520	SERRA DA SAUDADE	51	0	343	184
MONTE FORMOSO	199	4	790	447	RIO DO PRADO	280	3	1241	664	SERRA DO SALITRE	1.148	33	2642	1010
MONTE SANTO DE MINAS	1.059	43	4401	2745	RIO DOCE	266	8	1909	497	SERRA DOS AIMORES	451	10	1670	1044
MONTE SIAO	2.216	30	4803	2090	RIO ESPERA	237	9	1934	1181	SERRANIA	460	7	1752	896
MONTE CLAROS	34.683	833	90792	43784	RIO MANSO	395	11	1582	796	SERRANOPOLIS DE MINAS	158	2	1265	532
MONTEZUMA	110	4	1377	706	RIO NOVO	407	16	2400	1217	SERRANOS	27	0	510	284
MORADA NOVA DE MINAS	547	8	2141	1071	RIO PARANAIBA	1.458	26	3248	1904	SERRO	1.030	16	5091	3726
MORRO DA GARÇA	100	9	607	326	RIO PARDO DE MINAS	1.040	5	3942	1581	SETE LAGOAS	19.076	495	41652	19009
MORRO DO PILAR	152	4	976	524	RIO PIRACICABA	1.380	24	4482	2653	SETUBINHA	180	3	1613	1006
MUNHOZ	502	8	1246	590	RIO POMBA	1.069	26	4719	2833	SILVEIRANIA	72	3	979	316
MURIAE	9.530	225	30962	16312	RIO PRETO	339	2	1631	817	SILVIANOPOLIS	243	9	1637	992
MUTUM	1.623	28	6280	3060	RIO VERMELHO	187	2	2581	1404	SIMAO PEREIRA	248	11	934	427
MUZAMBINHO	1.319	21	6271	2740	RITAPOLIS	213	11	1497	559	SIMONESIA	923	26	3676	1602
NACIP RAYDAN	161	6	948	411	ROCHEDO DE MINAS	206	4	693	299	SOBRALIA	246	14	1438	782
NANUQUE	3.716	112	9081	4567	RODEIRO	833	15	1286	648	SOLEDADE DE MINAS	290	2	1457	631
NAQUE	515	18	1070	391	ROMARIO	324	7	877	416	TABULEIRO	271	9	1552	489
NATALANDIA	164	5	854	391	ROSARIO DA LIMEIRA	197	3	1300	649	TAIOBEIRAS	2.563	29	6249	3144
NATERCIA	285	7	1537	841	RUBELITA	95	1	1683	1105	TAPARUBA	291	7	986	463
NAZARENO	364	7	2388	1042	RUBIM	732	20	2372	1415	TAPIRA	321	2	1366	564
NEPOMUCENO	1.749	32	5980	3159	SABARA	4.728	175	24700	13100	TAPIRAI	57	0	569	294
NINHEIRA	256	4	1885	1081	SABINOPOLIS	522	17	4383	1740	TAQUARACU DE MINAS	212	9	980	537
NOVA BELEM	370	11	829	428	SACRAMENTO	2.173	45	5449	3117					